

La municipalidad de Quilaco ha elaborado este plan de evacuación, a fin de preparar un accionar ante una falla grave de alguna de las centrales hidroeléctricas, que requiera desplazarse hacia lugares seguros.

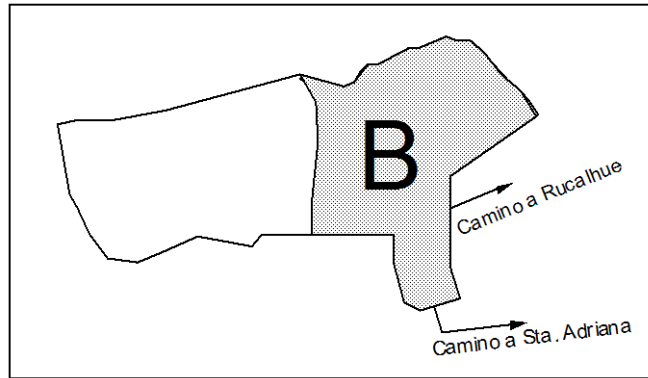
Siga las instrucciones de carabineros y personal de la municipalidad

Lleve sólo los elementos que se le señalan

PLAN DE EVACUACION QUILACO



**2019
Sector B**



Ud., se encuentra en la zona B :

Su salida para evacuación, corresponde al camino: José M. Carrera

- **Debe evacuar hacia el sur, por el camino Quilaco – Santa Adriana.**
- **Como alternativa, se plantea salir por el camino a parcelas de Ancud.**

Debe llevar:

- **Sus medicamentos (sólo los que está tomando)**
- **Ropa de abrigo (no lleve bolsos)**
- **Colación para 1 día (sándwich y agua ó bebida)**
- **Linterna (sólo si tiene)**
- **Fósforos**

No lleve:


- **Bolsos**
- **Maletas**
- **Canastos**
- **Ropa u otro elemento que no este usando**
- **Cualquier elemento que dificulte su desplazamiento**

La municipalidad de Quilaco ha elaborado este plan de evacuación, a fin de preparar un accionar ante una falla grave de alguna de las centrales hidroeléctricas, que requiera desplazarse hacia lugares seguros.

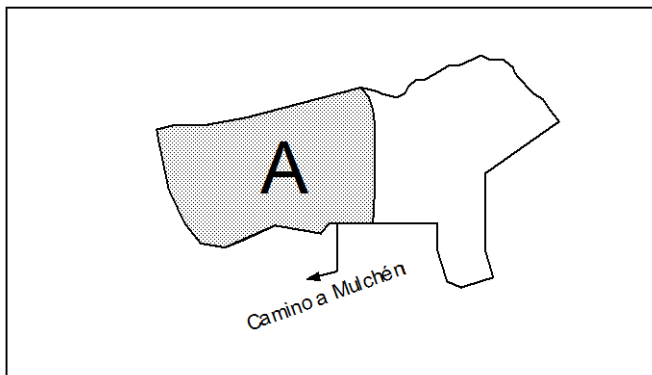
Siga las instrucciones de carabineros y personal de la municipalidad

Lleve sólo los elementos que se le señalan

PLAN DE EVACUACION QUILACO



**2019
Sector A**



Ud., se encuentra en la zona A :

Su salida para evacuación, corresponde al camino : Manuel Montt.

- **Quilaco – Mulchén por**
- **Calle Manuel Montt**

Debe llevar:

- **Sus medicamentos (sólo los que está tomando)**
- **Ropa de abrigo (no lleve bolsos)**
- **Colación para 1 día (sándwich y agua ó bebida)**
- **Linterna (sólo si tiene)**
- **Fósforos**

No lleve:

- **Bolsos**
- **Maletas**
- **Canastos**
- **Ropa u otro elemento que no este usando**
- **Cualquier elemento que dificulte su desplazamiento**